



Comité de suivi élargi n°2

Compte-rendu de la réunion du 24 février 2011 à Cazères

pour l'étude :

« Propositions pour une gestion durable de la Garonne hydroélectrique entre Boussens et Carbonne (31) »

Objectif de la réunion : présentation du diagnostic technique et de la perception des acteurs du territoire

1. Introduction

M. SANS, maire de Boussens, Président de la Communauté de communes du canton de Cazères et Conseiller Général de la Haute Garonne, rappelle que la Garonne ici a connu deux périodes. Une première période avec une activité intense autour des plans d'eau et aujourd'hui avec un état dégradé, en particulier, au niveau du plan d'eau de Boussens qui est le plus envasé. C'est pourquoi, avec d'autres élus du territoire, il a demandé au Sméag de mener une réflexion sur le devenir du fleuve et les possibilités d'action.

Il souligne l'importance de cette réunion qui doit permettre de poser un diagnostic partagé du fleuve constituant la base de la réflexion pour bâtir un programme d'action cohérent.

2. Rappel du déroulement de la démarche

Le Sméag rappelle que l'étude se déroule en 3 phases : diagnostic, définition d'objectifs et programme d'actions.

La réunion d'aujourd'hui est la restitution de la première phase.

Les bureaux d'études Geodiag – Eccel environnement présentent le diagnostic global de la Garonne ainsi que les résultats de l'enquête de perception effectuée auprès des collectivités, partenaires institutionnels, usagers et riverains du fleuve.

3. Relevé de discussions

Etat du lit et des berges

Le bureau d'études explique la distinction entre les falaises et les terrasses de Garonne qui sont régies par des phénomènes géotechniques différents. L'instabilité des falaises bien que ponctuelle peut être préoccupante localement (Saint Julien,...°). Une végétation inadaptée en haut de falaise aggrave les phénomènes.

Le bureau d'étude explique la distinction entre l'envasement de l'ancien lit du fleuve (dont les vases pourraient être remobilisées par des crues) et celui des anciennes terrasses aujourd'hui en eau et dont l'envasement est inéluctable.



Au niveau des plans d'eau, les élus et les associations locales soulignent que l'envasement et le développement d'herbiers constituent le principal problème.

Le bureau d'études montre que l'état du lit est particulièrement dégradé au pied des barrages (Martres Tolosane,...°), avec un développement excessif de peupliers et de plantes invasives. De nombreux chenaux secondaires ont été recensés qui pourraient constituer des milieux annexes intéressants. L'état de la végétation des berges est qualifié de moyen.

L'association de pêche de Carbonne remarque qu'il existe un problème global de transit des sédiments.

La mairie de Palaminy s'inquiète du risque d'inondation au niveau du camping.

La L'association de pêche de Rieux mentionne la pollution visuelle liée aux déchets et l'état esthétique dégradé des rives.

Qualité des eaux et des sédiments

Concernant la qualité des eaux de la Garonne, le bureau d'étude note le décalage entre la perception des gens et l'état diagnostiqué. En effet, si l'eau est perçue comme dégradée, en réalité, sa qualité physico-chimique s'avère bonne selon les mesures. Des traces de mercure sont signalées mais sans problème sanitaire.

La base nautique de Cazères confirme la bonne évolution de la qualité des eaux du fleuve grâce notamment aux efforts des stations d'épuration.

L'association de pêche de Carbonne souligne l'appauvrissement du milieu en matières organiques ainsi que la pollution en substances médicamenteuses et détergents.

Concernant la nappe, Cazères éthique note une baisse de la pollution en nitrates mais reste préoccupée par la contamination en pesticides, notamment pour l'alimentation en eau potable. Sur la Garonne, des rejets polluants subsisteraient depuis le camping jusqu'à la base nautique.

En revanche, concernant la qualité des vases, les analyses réalisées sur les 3 plans d'eau par le bureau d'études indiquent une pollution moyenne des sédiments en métaux, ainsi qu'en hydrocarbures pour le plan d'eau de Boussens.

Valorisation du fleuve

Le bureau d'études fait apparaître que les attentions locales se focalisent sur les plans d'eau. Les tronçons en aval des barrages sont peu considérés. Le patrimoine fluvial est peu mis en valeur alors qu'il est riche et potentiellement support d'une fréquentation touristique.

L'office de tourisme de Cazères souligne l'importance des bases nautiques dans l'économie touristique locale.

Gestion de la ressource



Le maire de Gensac sur Garonne s'interroge sur l'effet des gravières sur la nappe phréatique.

La chambre d'agriculture souligne l'importance de la nappe pour l'irrigation.

4. Conclusion et suite à donner

M. SANS et les participants félicitent les bureaux d'études pour ce travail conséquent et remercient le Sméag pour avoir orchestré cette démarche.

Les élus locaux seront invités à participer à deux réunions pour définir les objectifs.

Le prochain Comité de suivi élargi se réunira par la suite pour la restitution des propositions d'objectifs.










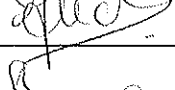









FEUILLE DE PRESENCE
Comité de suivi élargi N°2

**Propositions pour une gestion durable de la Garonne
hydroélectrique entre BousSENS et Carbonne (31)**

Le jeudi 24 février à 9h à la salle des fêtes de Cazères sur Garonne

NOM Prénom	Organisme et qualité	Adresse courriel	Signature
LIEON Sébastien	Stagiaire Symp	sebastien.lieon@orange.fr	
DOMENC Gilles	Tchouan Rivin SYCOSAP	sycosep@coosecans.org	
FUZERET Gilles	Entente Intercommunale BousSENS / Roquefort	roquefortsurgaronne@orange.fr	
DE CASTEIGNER Françoise	OFFICE DE TOURISME DE CAZÈRES	of.cazeres@business.fr	
Pote Pierre	Adjoint Palaminy	Mairie Palaminy	
SABOULARD Bernard	Adjoint Martres-Tolosane	Mairie Martres-Tolosane	
ROUBIOU LAURENT	PRESIDENT AAPPMA RIEUX	aappmarieux@gmail.com	
DITRIA Bernard	Secrétaire AAPPMA RIEUX	bernard.ditria@gmail.com	
GEORGES Jacques	C. Prév. Agric. Cultiv.	jacques.georges@agriculteur.com	
Patrick LEFEBVRE	Maire de St Julien	saint-Julien@wanadoo.fr	
PEREZ Michelle	adjoint au mairie St Julien	?	
Liberté Françoise	adjointe au Mairie CARBONNE	Mairie de Carbonne	
MARTY Benoît	syndicat mixte pays sud-toulousain	benarty-sud-toulousain@orange.fr	
GREAUX Frédéric	Biefs Nautique de Carbonne	fredric-greaux@nautique.fr	
RABUTEAU Damien	L'A.P.L.A.G.E.	laplage-capens@aliceadsl.fr	

NOM Prénom	Organisme et qualité	Adresse courriel	Signature
J.P. Delaven	Base Nautique ASPTT Carbone	ville-grand-toulouze @ASPTT.com	
de LAUZON Rimens	Laforge Ciments	aimery.delauzon @laforge.com	
HENRI DEVIC	MAIRE de GENSAK	MAIRIE GENSAK - SUR CARONNI @WANADO.fr	
SORROCHE Norique	Représentants : SIVOM de Rieux et Spaire		
RUGIERES CHRISTIAN	BASE NAVIGABLE CAZÈRES		
Rieu Valérie	DC-S Mairie de Cognac	mairie-cazèresgaronne @wanadoo.fr	
COUTON Christian	adjoint Mairie de MAURAN	mairie-MAURAN @wanadoo.fr	
Gaël DURBE	AAPPMA de Cazernan	gaeldurbe@ gnoul.com	
DEWIR Gérard	AAPPMA de Poir. lazeus	gerard.dewir@ orange.fr	
TUCHEREAU Katy	Sté REGIOS Resp. Sécurité Environnt	katy.tuchereau@ regios.com	
LABATUT-CAUÉ Stéphane	CG-31 - DAPPE	securite.cau@cg31.fr	
RAZEL Jacques	A.D.C.G.E.-31 A.A.P.P.M.A. caznès		
MESSAL Alain	A.D.C.G.E.-31 Vice Président	a.messal@hetuval.fr	
COMAS Jean-Noël	AAPPMA de Natus Tolosaux	laqualemaitraire@pec.fr	
FAGUET Michel	Mairie CAZÈRES	mairie-cazèresgaronne @wanadoo.fr	
JANS Christian	Mairie de Douvion CG 31	christian.jans @wanadoo.fr	
SANCYRE Pierre	EDF - UPSO	pierre.sancyre@edf.fr	
PUJO Didier	ONEMA 81D09/81	didier.pujo@onema.fr	